

PEREÑA DE LA RIBERA (Salamanca)


JOAQUIN BEDIA TRUEBA – Santander * 2010



HISTORIA

Localidad situada en la comarca de Arribes del Duero a 95 Km. de la capital salmantina y conocida como El Balcón de Las Arribes del Duero, teniendo el más alto desnivel del río Duero - 400 m. - y el punto conocido como Alto de Fuente Santa, destacando la catarata de \pm 50 m. *Pozo de los Humos*, del río Uces que desemboca en el río Duero y que podemos ver (según la época) desde el mirador. Lugar de importante fauna de buitres, águilas, alimoches (emblemático del parque), cigüeña negra, etc... y flora con almendros, olivos, chumberas, etc...

En esta zona abunda la construcción en granito, como la iglesia parroquial Santa María, con torre medieval del S. XVI de Pedro Lanestrosa y su singular campanario, además de casas nobiliarias, como la Casa del Pocito.





ERMITA DE NTRA. SRA. DEL CASTILLO

Construida en el año 1757 y restaurada (foto), con crucero de piedra tallada. Nuestro compañero Neftalí (oriundo de esta zona) se ha encargado de pedir la llave para visitarla por dentro. Se dice, se cuenta, se rumorea que en ese lugar existía un castillo en ruinas y un hombre, quitaba una y otra vez una piedra que le estorbaba y que reaparecía siempre en el mismo lugar; enfadado, dio un golpe a la piedra y se hirió; ante su asombro, apareció la Virgen y obró un milagro: con el polvo de la piedra, sanó la herida.

Desde el mirador vemos unas panorámicas de gran belleza (foto), con el río Duero como protagonista y un desnivel máximo desde la orilla de 400 m., también vemos que hay terreno para acampar alrededor de la ermita.

¿Quieres saber que más hicimos en Pereña? pues comer, y muy bien por cierto en el restaurante *El Legado de Enrique*, con buen acondicionamiento, decoración vistosa, la comida y la atención al cliente merecen un sobresaliente.



FIN